

# INHOUD



## ONTDEKKEN 6

Welkom in Slovenië .....	8	Reisroutes .....	20
De parels van Slovenië .....	10	Veelzijdig Slovenië .....	30
Zicht op Slovenië .....	14	Jaaroverzicht van Slovenië .....	50
De regio's van Slovenië .....	16	Een korte geschiedenis .....	52

## LJUBLJANA BELEVEN 58

Oude stad .....	66	Buiten het centrum .....	106
Centrum .....	88	Dagtrips vanuit Ljubljana .....	112

## SLOVENIË BELEVEN 124

De Alpen .....	126	Noordoost-Slovenië .....	182
De Sloveense kust en de Karst .....	150	Zuidoost-Slovenië .....	204

## WEGWIJS 218

Voor vertrek .....	220	Register .....	228
Slovenië onderweg .....	222	Nuttige uitdrukkingen .....	236
Praktische informatie .....	226	Dankbetuiging .....	238

Links: Gotische façade, Tartinijev trg, Piran  
Vorige bladzijde: Julische Alpen, Nationaal Park Triglav  
Omslag voor: Het schitterende Kasteel Bled met zicht  
op het meer bij zonsondergang

# DE PARELS VAN SLOVENIË

De parels van Slovenië

Prachtige natuur, een overvloed aan cultuur, heerlijke wijnen en intrigerende tradities - er zijn zoveel redenen om van Slovenië te houden. Hier kiezen we een paar van onze favorieten.



## 1 PRACHTIGE MEREN


De meren Bled en Bohinj liggen in een adembenemend mooi landschap. Vaar naar het eilandje in het Meer van Bled (blz. 130) of kajak over het Meer van Bohinj (blz. 134).

**WATERSPORT 4**  
Ga kajakken op de stroomversnellingen van de Soča, vaar over het rustige water van de Kolpa of ga zeilen op de Adriatische Zee, in Slovenië kunnen liefhebbers hun hart ophalen.



## 5 WANDELEN

Slovenië is een echte wandelbestemming, met meer dan 10.000 km gemarkeerde wandelpaden om uit te kiezen. Trek de wandelschoenen maar aan: hoge pieken en groene valleien wachten op u.



## 3 KUNST VAN WERELDKLASSE

Van volkskunst in het Bijenteeltmuseum (blz. 138) tot moderne collecties in het Museum voor Hedendaagse Kunst (blz. 105), de Sloveense galeries zijn uniek en eclectisch.

## 2 CARNAVAL VAN PTUJ

Breng een bezoek aan Ptuj (blz. 190) voor dit kleurrijke carnaval. Op de laatste zondag voor de vastentijd lopen de Kurenti door de straten, terwijl ze met koebellen de boze geesten verdrijven.



## 6 PREMURSKA GIBANICA

U kunt Slovenië niet bezoeken zonder een stuk *premurska gibanica* te proeven. Dit gebak komt oorspronkelijk uit de regio Prekmurje en is een soort nationaal dessert geworden.



**NATIONAL PARK TRIGLAV 7**

Het Nationaal Park Triglav (blz. 132) in Slovenië is een prachtig uitgestrekt berglandschap met een gevarieerde flora. U kunt er heerlijk wandelen, kajakken of gewoon ontspannen.

**9 GROTEN VAN ŠKOCJAN**

Verken de ondergrondse wereld van de Karst. Nergens is deze indrukwekkender dan in de grotten van Škocjan (blz. 160), een werelderfgoed van Unesco. Hier bevindt zich ook de grootste ondergrondse rivierkloof ter wereld.

**ARCHITECTUUR VAN LJUBLJANA 8**

Ljubljana (blz. 58) heeft een fantastische architectuur, en al wandelend kunt u deze bewonderen. Bekijk de iconische Drakenbrug of de erfenis van Jože Plečnik (blz. 101).

**10 DE SLOVEENSE KUST**

De Sloveense kustlijn wordt vaak overschaduwd door die van buurland Kroatië, maar er is genoeg te zien. Bezoek lieflijke stadjes, gouden stranden en historische zoutpannen.

**MOOIE WIJNEN 11**

In de wijnstreek Goriška Brda (blz. 180) liggen enkele van de meest gevierde wijngaarden van Slovenië. Samen met de naburige Vipavavallei (blz. 156) is dit de perfecte plek om wijn te proeven.

**KUUROORDEN 12**

In het glooiende Sloveense landschap liggen tal van thermale baden (blz. 213). Zoek een kuuroord in de buurt en ervaar een middagje ontspanning en verwennerij.

## De Julische Alpen

Als er één landschap is dat Slovenië typeert, zijn het wel de Julische Alpen (Juliske Alpe), een majestueuze bergketen met scherpe pieken en prachtige valleien.

De Triglav (*blz. 132*) is de hoogste (en de bekendste) berg van het land, maar er zijn nog tal van andere bergen, passen en valleien om te verkennen, vaak veel minder druk dan de Triglav zelf. Probeer de zuidelijke route naar de top van de immens hoge Mala Mojskova vanaf de Vrščičas of de nauwe Koritnicavallei.



Uitzicht vanaf de berg Triglav



### MOOI UITZICHT Bergzicht

Neem de kabelbaan naar de top van de Vogel voor een schitterend uitzicht op de Triglav.



# SLOVENIË VOOR WONDEREN DER NATUUR

Het uitzonderlijk mooie en rijk geschakeerde landschap van Slovenië is een van de grootste attracties van het land. Of u nu op zoek bent naar berggezichten, groene bossen, adembenemende grotten of glinsterende meren, er is een schat aan natuurschoon om te ontdekken.



## Van de Adriatische Zee tot de alpiene meren

De Sloveense kust is kort maar prachtig gevormd, met zoutpannen die overgaan in rietvelden en kiezelstranden. Maar het zijn vooral de meren en rivieren in het binnenland van Slovenië die de aandacht trekken. Er zijn tal van pittoreske bergmeren, waaronder Bled (*blz. 130*), Bohinj (*blz. 134*) en het kunstmatige Jasna (*blz. 148*), evenals ruisende bergstromen, zoals de schitterende Sočarivier (*blz. 137*).




Bergpieken weerspiegelen in het gladde Jasnameer

## De ondergrondse wereld van de Karst

De landschappen van het Sloveense Karstgebied zijn buitengewoon, met meer dan 13.000 grotten. De beroemdste is ongetwijfeld Postojna (*blz. 162*), waarvan de enorme zalen al sinds het begin van de 19de eeuw bezoekers trekken, maar het is werelderfgoed Škocjan (*blz. 160*) die uw hart sneller laat kloppen.



Wandelen door de adembenemende grotten van Postojna



## Door de bomen het bos zien

Bijna 60 procent van Slovenië is bedekt met bos. Het zuidoosten van Kočevsko is het dichtst bebost, met ouderoude beukenbossen die deel uitmaken van het Unesco-werelderfgoed. In de bossen leven tal van wilde dieren, en misschien ziet u wel een bruine beer!



Dicht bos in het zuidoosten van Slovenië

## TOP 3 KLEINE GROTEN

### Križna

De enige natuurlijk gevormde grot (*blz. 176*) die bezocht kan worden in Slovenië, met tal van meren, riviertjes en doorgangen.

### Vilenica

Bewonder de grotformaties in de oudste toegankelijke grot van Europa (*blz. 168*), ook een bijzondere setting voor een populair literair festival.

### Kostanjevica

[kostanjeviska-jama.com](http://kostanjeviska-jama.com)  
Maak een rondleiding door deze sfeervolle grot, befaamd om de vleermuizen.



# KASTEEL LJUBLJANA

## LJUBLJANSKI GRAD

**E5** **Grajska planota** **Vanuit Krekov trg; elke 10 min.** **Terrein:** jan.-maart, nov. en dec. dag. 10.00-19.00 uur; april, mei en okt. dag. 9.00-20.00 uur; juni-sept. dag. tot 22.00 uur **ljubljanskigrad.si**

Dit imposant gelegen kasteel kijkt al zo'n 900 jaar uit over Ljubljana. Het is een fascinerende bezienswaardigheid, met rondleidingen door historische kamers en een spectaculair uitzicht.

Kasteel Ljubljana ligt op een kegelvormige heuvel boven de oude stad. Het is het herkenbaarste gebouw van de stad en dateert uit de 11de eeuw, toen de familie Spannheim Ljubljana als centrum van hun feodale macht koos. Nadat de stad in 1355 door Oostenrijk was

ingelijfd, werd het kasteel eigendom van de Habsburgers. Later diende het als kazerne, nog later als armenhuis en gevangenis. Het kasteel is nu een populaire toeristische attractie, met diverse bezienswaardigheden rond het onregelmatige binnenplein.

### CAPITOOLTIP Spaar de draak

Als u op zoek bent naar avontuur, doe dan mee aan het spel Escape Castle. Vanaf het bezoekerscentrum hebt u slechts één uur om vijf proeven te voltooien om de beroemde draak van de stad te redden.

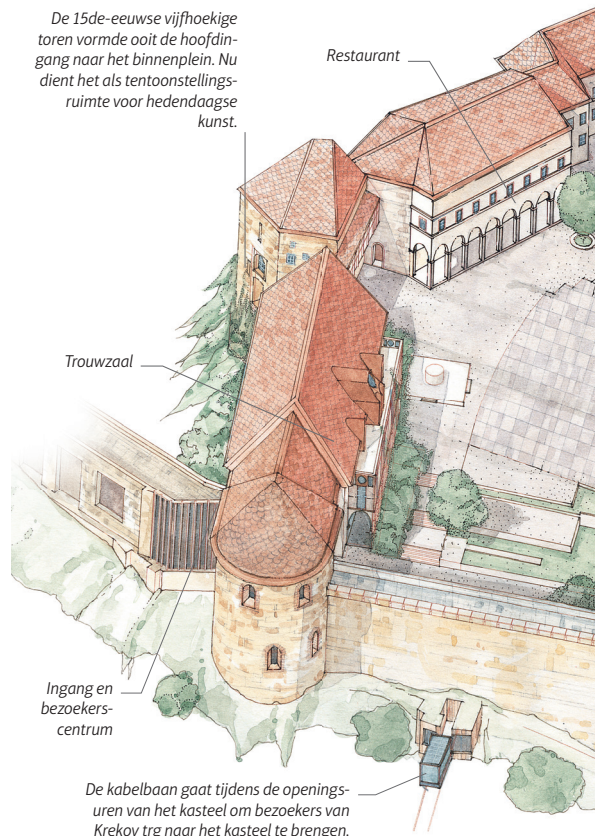


↑ De binnenplaats van het kasteel, met daarachter de stad



↑ Het rijkversierde fresco-plafond in de Sint-Joris-kapel

De 15de-eeuwse vijfhoekige toren vormde ooit de hoofdingang naar het binnenplein. Nu dient het als tentoonstellingsruimte voor hedendaagse kunst.

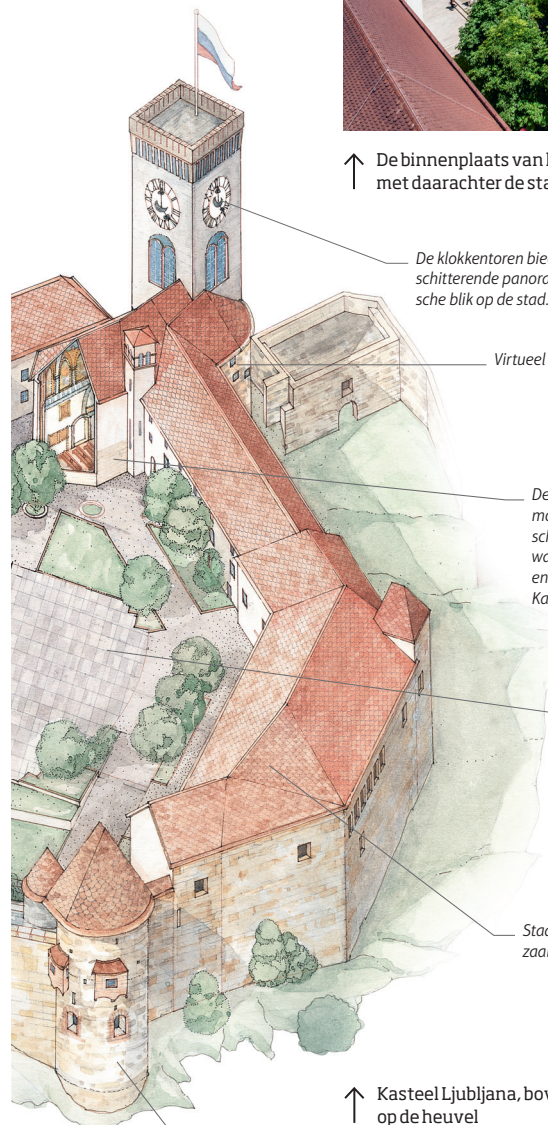


Restaurant

Trouwzaal

Ingang en bezoekerscentrum

De kabelbaan gaat tijdens de openingsuren van het kasteel om bezoekers van Krekov trg naar het kasteel te brengen.



De klokkentoren biedt een schitterende panoramische blik op de stad.

Virtueel museum

De 15de-eeuwse gotische Sint-Joriskapel is mogelijk gewijd aan Sint-Joris, de legendarische drakendoder. Hij is versierd met de wapens van de adellijke families van Carniola en die van de Habsburgse keizers Rudolf I en Karel IV.

De binnenhof wordt in de zomer gebruikt voor muziek-, theater- en filmvoorstellingen.

Staatsie-zaal

Kazematten

↑ Kasteel Ljubljana, boven op de heuvel

### DE DRAAK

Hét symbool van de Sloveense hoofdstad is de draak. Volgens de legende stopten Jason en de Argonauten bij hun terugkeer naar Griekenland met het Gulden Vlies bij een meer in de buurt van Ljubljana en doodden daar een draak. Een ander verhaal is dat het drakensymbool is overgenomen van Sint-Joris, de beschermheer van de middeleeuwse kapel van het kasteel. Nu zijn de beroemde draken van de stad de beelden die de Drakenbrug bewaken (blz. 77).

### Weetje

Het kasteel heeft zijn eigen wijngaard, met een stek van 's werelds oudste wijnstok uit Maribor.

## Weetje

Škocjan is een van de slechts vier grottenstelsels in de wereld die niet als cultureel, maar als natuurlijk Unesco-gebied zijn aangemerkt.

3

# GROTTEN VAN ŠKOCJAN

## ŠKOCJANSKE JAME

**A**B5 **G** 38 km NO van Koper **V** Vanuit Koper en Ljubljana; dichtstbijzijnde station is Divača, 3 km N van de grotten **A** Alleen rondleidingen; tijden variëren, zie website **W** park-skocjanske-jame.si

De Grotten van Škocjan liggen net buiten de stad Divača, temidden van een glooiend platteland. Ze vormen een van de spectaculairste karstformaties van Slovenië en zijn een van de grootste grottenstelsels ter wereld.

Velika Dolina (letterlijk 'Grote vallei') is de plek waar de rivier de Reka onder de grond verdwijnt en de grotten van Škocjan uitslijt, om weer op te duiken bij de Adriatische Zee. De grotten staan op de Werelderfgoedlijst van Unesco. Het labyrint van zalen en gangen zou het grootste ondergrondse netwerk ter wereld zijn, en is nog altijd niet volledig verkend. Ongeveer 3 km aan gangen zijn toegankelijk tijdens de rondleidingen van 90 minuten. Bezoekers zullen zich vergapen aan de spectaculaire stalagmieten en stalactieten, ondergrondse riviertjes en stenen bruggen, maar ook aan de bijzondere rotsformatie die bekendstaat als De Kommen. Het glooiende landschap rond de grot, met kalkstenen kloven, weiden, traditionele, stenen dorpen en loofbossen is een beschermd natuurgebied. De gerestaureerde schuren van het dorp Škocjan zijn ingericht als museum, met een interessant schaalmodel van het grottenstelsel en archeologische vondsten uit de bronstijd.

### TOP 4 HOOGTEPUNTEN

#### De Kommen

Deze unieke bekerachtige formaties, gevormd door het sediment dat door druppelend water is achtergelaten, is een bijzondere bezienswaardigheid.

#### Cerkvenikbrug


De wandeling over deze brug, die 45 m boven de onderaardse rivier de Reka zweeft, is adembenemend.

#### Het Orgel

Deze fraaie rotsformatie dankt zijn naam aan een geribbeld gordijn van kalksteen, dat lijkt op de pijpen van een kerkorgel.

#### Paradijsgrot

Een van de grotten van Škocjan is de Paradijsgrot, beroemd vanwege de gecanneleerde rotspilaren die de vloer met het plafond verbinden.



↑ De dichtbeboste kliffen van de ruige Velika Dolina (Grote Vallei)

Bezoekers op de ondergrondse brug in de Grotten van Škocjan, en (inzet) de rotsformaties De Kommen ↑